
































## LEGENDE zur GESAMTKARTE

	1: Siedlungsfläche
	Industriegelände
	2: Ackerbaufläche
	3: Fettwiesen
	3-5
	4: Magerwiesen
	4-9
	5: Sumpfwiesen
	Verbuschte Sumpfwiesen
	6: Hochmoore: Freie Torfmoosflächen
	Hochmoore: Torfmoosflächen mit heterogener Verbuschung
	Ehemalige Hochmoore
	7: Birkenbestände
	7-9
	8: Kahlschläge, Gebüsch
	9: Fichten- und Fichten – Tannenwald
	9-20
	9-29
	9-31
	9-32
	9-36
	10: Buchen - Fichten - Tannen – Mischwald
	11: Buchenwald
	11-31
	12: Mischwald, gemischte Baumgruppen
	13: Ufervegetation an Bächen
	14: Kalkfelsen
	15: Kleine stehende Gewässer
	16: Böschungsbepflanzungen, Park- und Freizeitanlagen

	20: Schilfflächen
	21: Gebirgswälder (Fichten, Lärchen, Kiefern)
	22: Ödländereien
	Steinbrüche, Schottergruben
	23: Verlandende Wasserzonen
	24: Trockenrasen
	29: Erlenbestände
	30: Eichen – Hainbuchenwald
	31: Eschenbestände
	32: Pioniergebüsch (Weiden, Pappeln, Erlen)
	33: Fichten - Buchen – Lärchenwald
	34: Moorwiesen
	36: Ahornbestände
	37: Kiefernbestände
	Latschen
	40: Obstgärten, Alleen
	41: Quellmoore